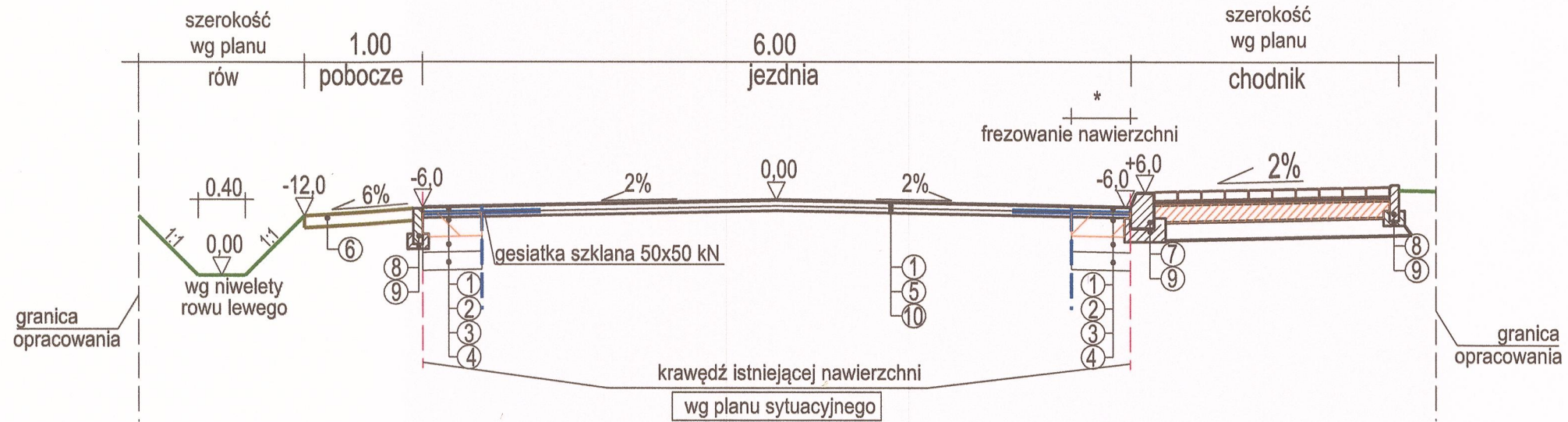


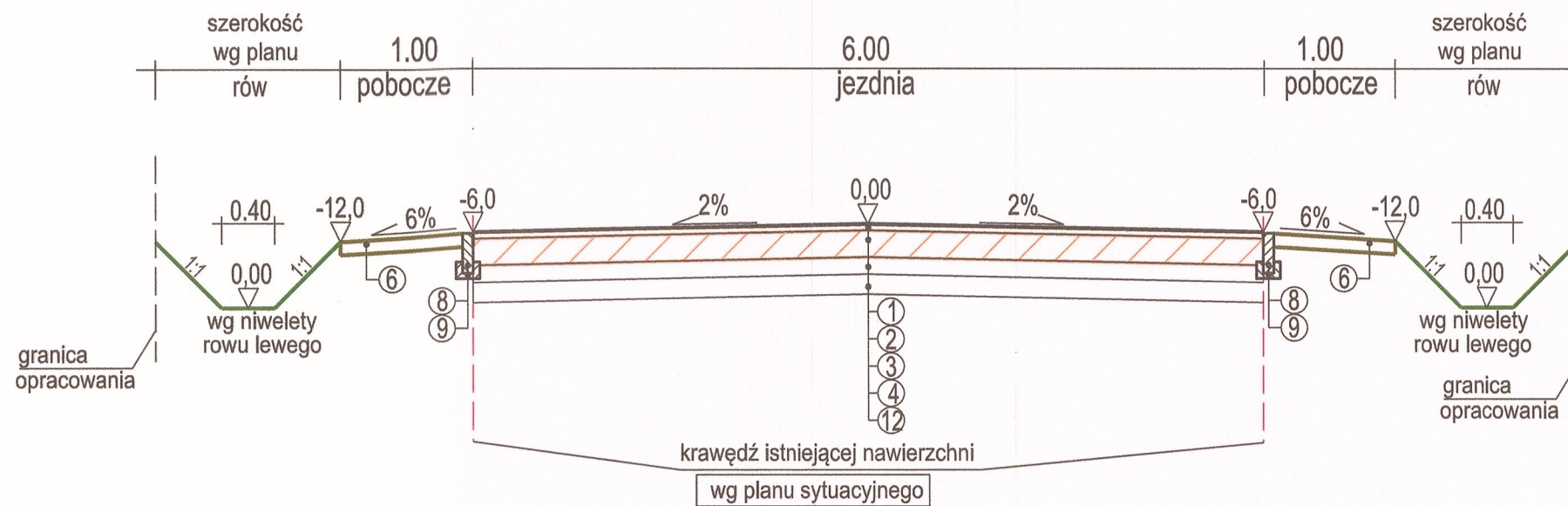
Od km 0+000 do km 1+500 - odcinek dł 1500 m



STAROSTWO  
POWIATOWE W WOŁOMINIE  
ul. Wolności 110, 111, 114  
tel. 22 707 43 01 w 106, 107, 110, 114

mgr inż. Rafał Piotrowski  
ul. Wolności 110, 111, 114  
tel. 22 707 43 01 w 106, 107, 110, 114

Od km 1+500 do km 1+800- odcinek dł 300 m

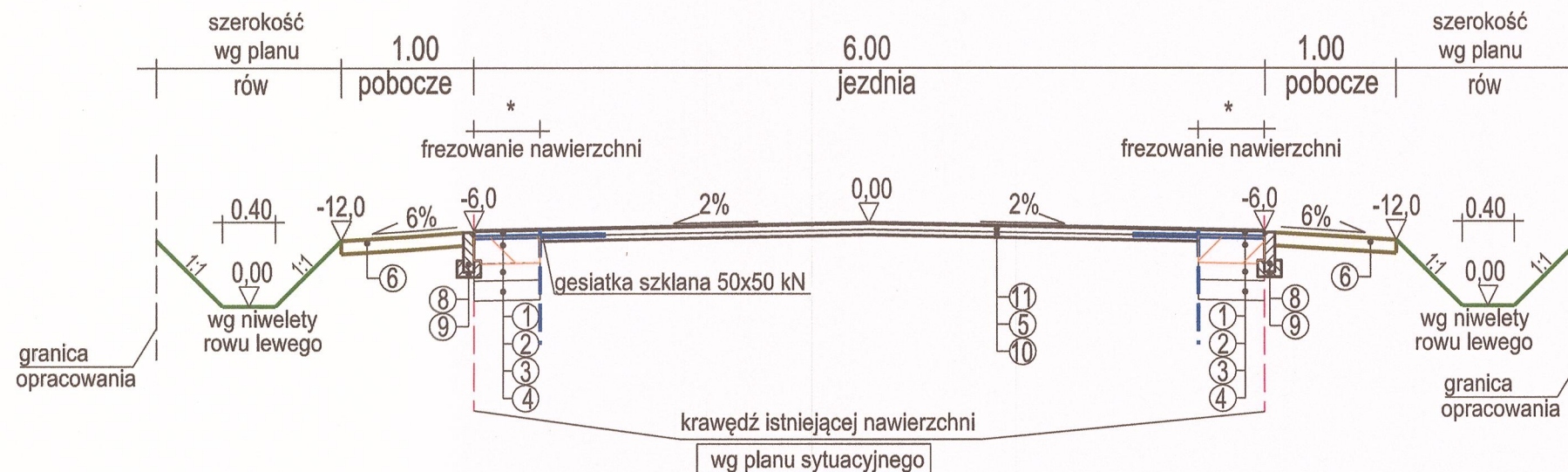


\* - frezowanie nawierzchni zgodnie z planem sytuacyjnym

jezdnia

- ① - warstwa ścieralna - AC 11S 50/70 grub. 4cm
- ② - warstwa wyłożenia - AC 11W 50/70 grub. 6 cm
- ③ - podbudowa zasadnicza - AC 16 P 50/70 grub. 7 cm
- ④ - pod. pom. z kruszywa łamanego stab. mech. 0/31,5 mm grub. 20 cm
- ⑤ - warstwa wyrównawcza AC 16W 50/70 gr. średnio 3- 4 cm
- ⑥ - pobocze z kruszywa nat. stab. mech grub. 10 cm
- ⑦ - krawężnik betonowy wibroprasowany 15x30 cm
- ⑧ - opornik betonowy 12x30 cm
- ⑨ - ława betonowa C12/15
- ⑩ - frezowanie korekcyjne
- ⑪ - warstwa ścieralna - AC 11S 50/70 grub. 5cm
- ⑫ - grunt klasy G1

Od km 1+800 do km 2+787 - odcinek dł 987 m



Wykonawca: RAWAY R.P. 02-170 Warszawa ul. Słowicza 33		Zamawiający: Powiat Wołomiński 05-200 Wołomin ul. Prądyńskiego 3	
Temat: Przebudowa drogi powiatowej nr 4314W na terenie Gminy Poświętne			
<b>PROJEKT ARCHITEKTONICZNO - BUDOWLANY</b>			
Projektant: mgr inż. Rafał Piotrowski	Nr upr. LOD/2098/P00D/13	Podpis:	
Sprawdzający: mgr inż. Andrzej Jaczewski	Nr upr. MAZ/0005/P00D/10	Podpis:	
Sporządził: mgr inż. Sebastian Grabiński		Podpis:	
Nazwa rys. Przekrój poprzeczny - konstrukcja	Stadium: PB	Skala: 1:50	Data: 03.2016
			Nr rys. 5